



Der beste Weg zu den Parkhäusern im Innenstadtbereich

Tipps für Autofahrer:
Parkleitsystem beachten – Einfahrt ins Quartier lohnt sich nur, wenn noch genügend Parkplätze frei sind!

Rotes Quartier



- | | | |
|---------------------|----------------|---------------|
| 1. Dom* | 5. Hohe Straße | 9. Kaufhof |
| 2. Groß St. Martin* | 6. An Farina* | 10. Maritim* |
| 3. Breslauer Platz* | 7. Gürzenich | 11. Heumarkt* |
| 4. Philharmonie* | 8. Aral* | |

Blaues Quartier



- | | | |
|--------------------|-----------------------|-------------------|
| 12. Brückenstraße* | 16. Kreissparkasse | 20. BP* |
| 13. Oper* | 17. Wolfsstraße | 21. DuMont-Carré* |
| 14. Theater | 18. Bazaar de Cologne | 22. Am Neumarkt |
| 15. Karstadt | 19. Lungengasse* | |

Grünes Quartier



- | | | |
|------------------------|---------------------|--------------------------|
| 23. Maastrichter Str.* | 26. Kaiser-W.-Ring* | 29. Mediapark* |
| 24. Fina | 27. Rudolfplatz* | 30. Stadtparkasse* |
| 25. Im Klapperhof* | 28. Von-Werth-Str.* | 31. Gerling Ring-Karree* |

Gelbes Quartier



- | | | |
|------------------|------------------|---------------------------------------|
| 32. Kölnarena 1* | 34. Kölnarena 3 | 36. LVR Landschaftsverband Rheinland* |
| 33. Kölnarena 2* | 35. Kölnarena 4* | |

* Diese Parkhäuser sind in der Regel 24 Stunden geöffnet.

Parkmöglichkeiten außerhalb des Parkleitsystems

- | | |
|--------------------------------|-----------------|
| 37. Silo, Von-Werth-Str. | 41. Renaissance |
| 38. Dorint-Kongress-Hotel Köln | 42. Dorint |
| 39. „An der Börse“ | 43. Hyatt |
| 40. Maternushaus | |

Fahrtrichtung		
Fußgängerbereich		
Fußgängerbereich		Parkmöglichkeiten außerhalb des Parkleitsystems
Fußgängerbereich		
Hauptverkehrsstraße		Unterbrechung der Durchfahrt

So funktioniert es:



Das Kölner Parkleitsystem

Stellplätze – Wo? Wieviel?

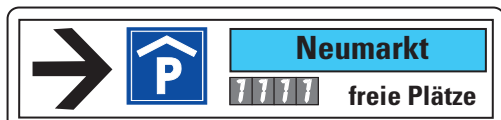
So viele Stellplätze stehen Ihnen in den Parkhäusern der einzelnen Quartiere zur Verfügung.

Dom/Rhein	3400
Neumarkt	3300
Ringe	5400
Deutz/Kölnarena	2900

Hinweisschilder – „Aktiv“ & „Passiv“

leiten Sie auf der Suche nach einem Parkhaus. Sie stehen in der City und an allen großen Ein- und Ausfallstraßen.

„Aktive“



Hinweisschilder stehen an Kreuzungen und Abzweigungen.

„Passive“



Hinweisschilder führen Sie innerhalb eines Quartiers schnellstmöglich zu den Parkhäusern.

Sie informieren über:




Neumarkt

1100

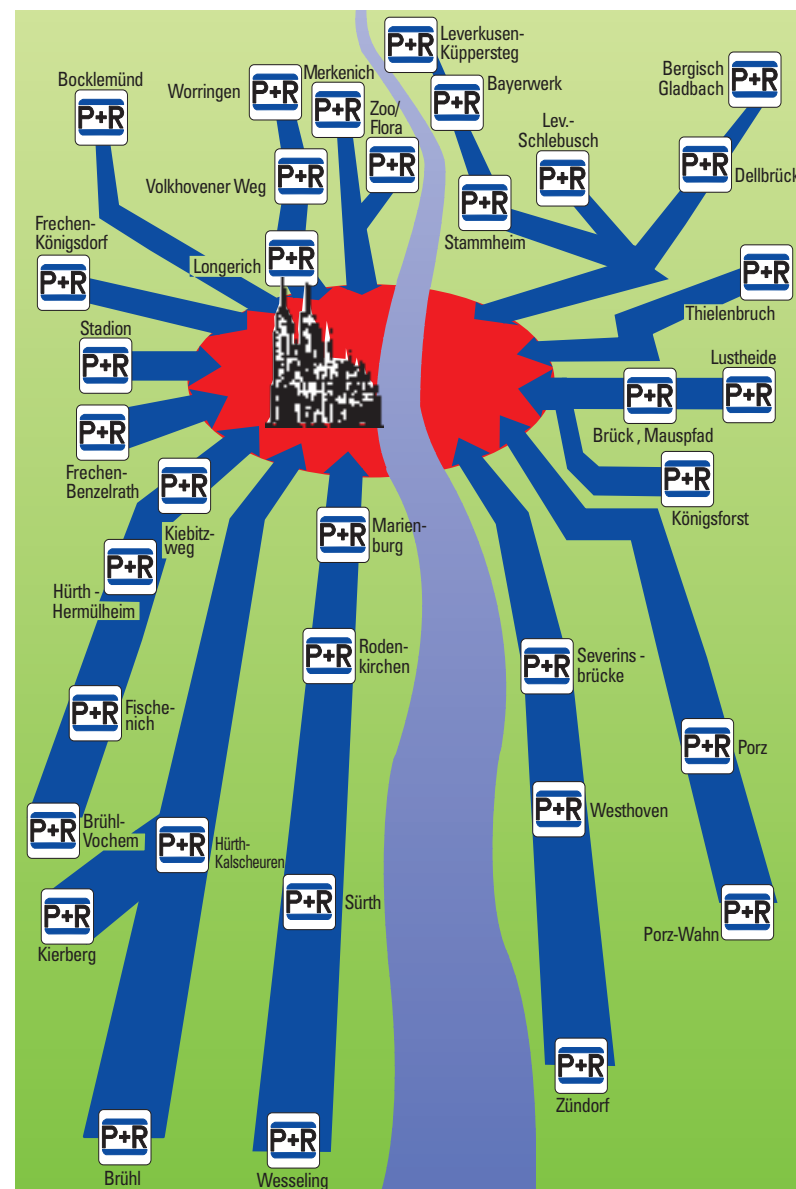
- ... die Richtung, in der Parkhäuser in diesem Quartier schnellstmöglich erreicht werden,
- ... das Quartier bzw. das nächstgelegene Parkhaus,
- ... die Anzahl freier Parkplätze in einem Quartier bzw. im nächstgelegenen Parkhaus.

Eine attraktive Alternative:

Umsteigen auf Umwelt



In Köln u. dem Kölner Umland gibt es über 120 P + R-Plätze mit mehr als 22.000 Stellplätzen! Hier eine Auswahl:



Die wichtigsten P+R-Plätze für Köln




13/66/10.000/04.2002/Ubia Druck

Bahnhof bzw. Haltestelle mit P+R-Anlage	Verkehrsmittel + Linie(n)	Fahrzeit bis Neumarkt bzw. Dom / Hbf in Min.
Bayerwerk	S S 6	15
Bergisch Gladbach	S S 11	18
Bocklemünd	KVD 3, 4	17
Brück, Mauspfad	KVD 1	19
Brühl	DB RE 5, 6	15
Brühl-Vochem	KVD 18	24
Dellbrück	S S 11	13
Fischenich	KVD 18	21
Frechen-Benzelrath	KVD 7	34
Frechen-Königsdorf	DB RE 1, 7 RB 21	16
Hürth-Hermülheim	KVD 18	19
Hürth-Kalscheuren	DB RE 5, 6, 20, 22; RB 24	13
Kiebitzweg	KVD 18	17
Kierberg	DB RE 20, 22 RB 24	19
Königsforst	KVD 9	23
Lev. - Kuppersteg	S S 6	16
Lev. - Schlebusch	KVD 4	31
Langerich	S S 11	10
Lustheide	KVD 1	21
Marienburg	KVD 16	16
Merkenich	KVD 12	27
Porz	DB S RE 8, 9, 18; S 12	14
Porz-Wahn	DB S RE 8, 9, 18; S 12	17
Rodenkirchen	KVD 16	18
Severinsbrücke	KVD 7, 8	6
Stadion	KVD 1	18
Stammheim	S S 6	15
Sürth	KVD 16	22
Thienenbruch	KVD 3, 15	26
Volkhovener Weg	S S 11	13
Wesseling	KVD 16	21
Westh. Berliner Str.	KVD 7, 8	17
Worringen	S S 11	20
Zoo/Flora	KVD 15, 16	7
Zündorf	KVD 7	28



Der Oberbürgermeister

Dezernat Bauen und Verkehr · Amt für Straßen und Verkehrstechnik
Amt für Presse- und Öffentlichkeitsarbeit



Programm Verkehrstechnik Köln

Parken mit System

Das Parkleitsystem sagt Ihnen, wo freie Parkplätze zu finden sind!



BAB-Kreuz
Köln-Ost
A3/A4

BAB-Kreuz
Köln-Ost
A3/A4

BAB-Kreuz
Köln-Nord
A1/A57

BAB-Kreuz
Köln-West
A4/A1

BAB-Kreuz
Köln-Süd
A4/A555

BAB-Kreuz
A3/A4
A59/A559

Verkehrs-Service-Köln

Ob daheim oder unterwegs,
Infos über freie **P**-Plätze in der
Kölner City gibt es direkt über:

- Radio Köln (107,1 MHz)
- Radio Erft (105,8 MHz)
- RPR (103,5 MHz)
- WDR Videotext Tafeln 680-683
- <http://www.koelnverkehr.de>
- <http://www.stadtfinfoeln.de>
- ☎ 02 21/221-27000

